

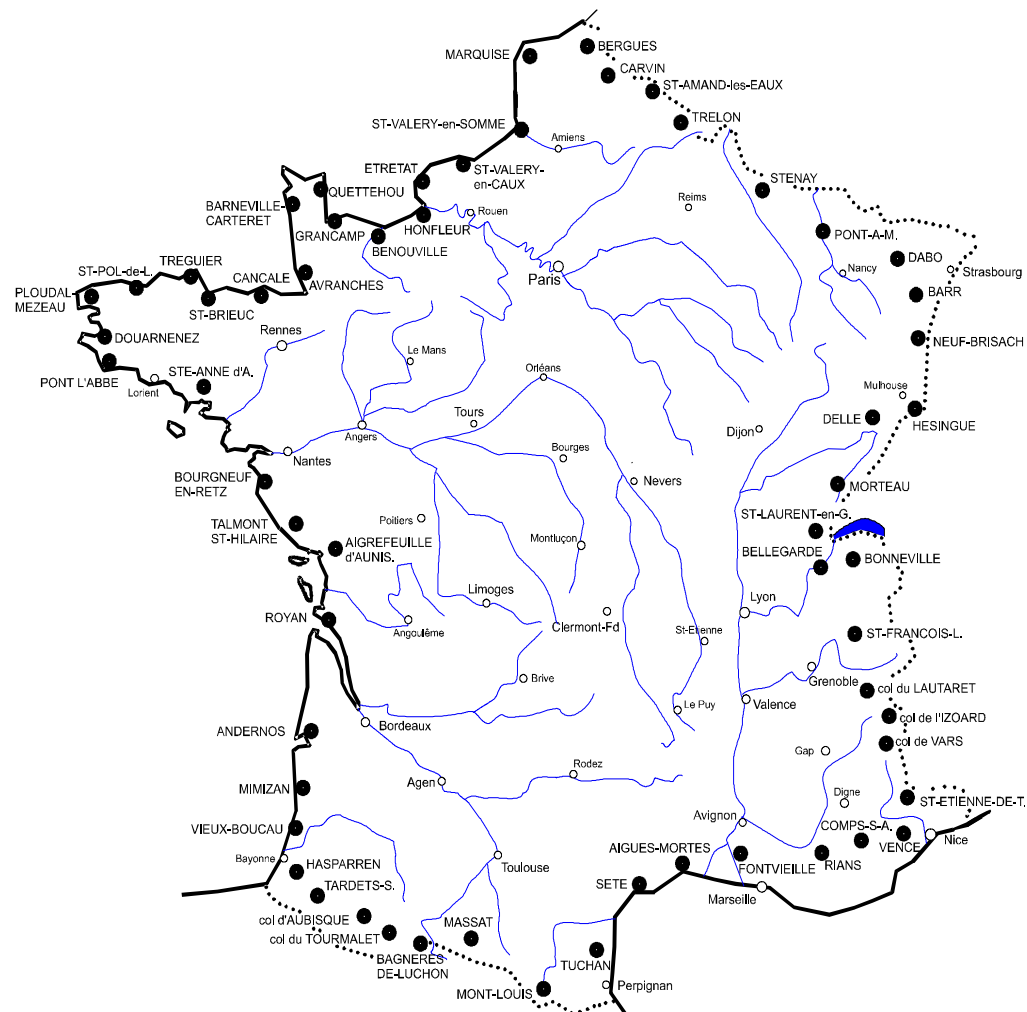
Participants

Francis POUZET et Gilbert JACCON

Secrétaire et secrétaire-adjoint
de
l'Amicale des Diagonalistes de France



TOUR DE FRANCE RANDONNEUR du 13 juin au 5 juillet 1997



● point de passage obligatoire (59 au total)

LE PROJET en 23 étapes

Ordre	Jour	Localités	km étape	<i>km calculée</i>
1	13/06	ANDERNOS -ROYAN	108	90
2	14/06	ROYAN - BOURGNEUF-en-RETZ	244	380
3	15/06	BOURGNEUF-en-RETZ - PONT L'ABBE	239	950
4	16/06	PONT L'ABBE - PLESTIN-les-GREVES	242	1590
5	17/06	PLESTIN-les-GREVES - AVRANCHES	242	1150
6	18/06	AVRANCHES - VIERVILLE-sur-MER	225	1160
7	19/06	VIERVILLE-sur-MER - DIEPPE	234	1200
8	20/06	DIEPPE - CAPELLe-la-GRANDE	214	620
9	21/06	CAPELLE-la-GRANDE - AUBENTON	234	790
10	22/06	AUBENTON - NOMENY	221	950
11	23/06	NOMENY - NEUF-BRISACH	206	1050
12	24/06	NEUF-BRISACH - MONTBENOIT	204	1230
13	25/06	MONTBENOIT - ANNEMASSE	192	1600
14	26/06	ANNEMASSE - ST-JEAN-de-MAURIENNE	163	2550
15	27/06	ST-JEAN-de-MAURIENNE - GUILLESTRE	135	3280
16	28/06	GUILLESTRE - ST-MARTIN-du-VAR	156	2730
17	29/06	ST-MARTIN-du-VAR - RIANs	189	2360
18	30/06	RIANS - AGDE	227	180
19	1/07	AGDE - OLETTE	174	1410
20	2/07	OLETTE - ST-GIRONS	177	2500
21	3/07	ST-GIRONS - LA MONGIE	152	3880
22	4/07	LA MONGIE - LABASTIDE-CLAIRENCE	224	3240
23	5/07	LA BASTIDE-CLAIRENCE - ANDERNOS	190	380

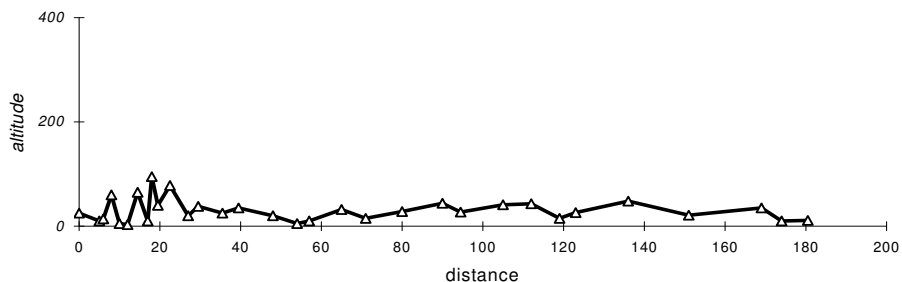
LA REALISATION

	Jour	Ville-étape	km	dénivelée
1	13/06			
2	14/06			
3	15/06			
4	16/06			
5	17/06			
6	18/06			
7	19/06			
8	20/06			
9	21/06			
10	22/06			
11	23/06			
12	24/06			
13	25/06			
14	26/06			
15	27/06			
16	28/06			
17	29/06			
18	30/06			
19	1/07			
20	2/07			
21	3/07			
22	4/07			
23	5/07			
24	6/07			

Samedi 5 juillet 1997 Vingt-troisième étape : LA BASTIDE-CLAIRENCE - ANDERNOS

190 km - dén. calculée : 384 m

Localité	route	km.part.	distance	altitude	den.par.	den.cum.	Département
Labastide Clairence	D10 D123	0,0	0,0	25			64 - Pyr. Atlant.
crt. D936	D936	5,0	5,0	10			
crt. D123	D123	1,0	6,0	14	4	4	
point 60		2,0	8,0	60	46	50	
Urt (pont sur Adour)		2,0	10,0	5		50	40 - Landes
crt. D12	D12	2,0	12,0	3		50	
point 65		2,5	14,5	65	62	112	
point 10		2,5	17,0	10		112	
point 95		1,0	18,0	95	85	197	
Biarrotte		1,5	19,5	40		197	
St-Martin-de-Hinx		3,0	22,5	78	38	235	
point 20		4,5	27,0	20		235	
crt. D112	D112	2,5	29,5	38	18	253	
St-Vincent-de-Tyrosse		6,0	35,5	25		253	
Tosse	D652	4,0	39,5	35	10	263	
Soustons		8,5	48,0	20		263	
crt. D79		6,0	54,0	5		263	
VIEUX-BOUCAU-les-Bains		3,0	57,0	10	5	268	
Molliets-et-Maa		8,0	65,0	32	22	290	
Léon		6,0	71,0	15		290	
St-Girons		9,0	80,0	28	13	303	
Lit-et-Mixe		10,0	90,0	44	16	319	
St-Julien-en-Born		4,5	94,5	27		319	
Bias		10,5	105,0	41	14	333	
MIMIZAN	D626	7,0	112,0	43	2	335	
St-Paul-en-Born		7,0	119,0	15		335	
Pontenx-les-Forges	D46	4,0	123,0	26	11	346	
Parentis-en-Born		13,0	136,0	48	22	368	
Sanguinet	D216	15,0	151,0	21		368	
Mios	D3	18,0	169,0	35	14	382	33 - Gironde
Facture		5,0	174,0	10		382	
Audenge		6,5	180,5	11	1	383	
ANDERNOS		9,5	190,0	12	1	384	

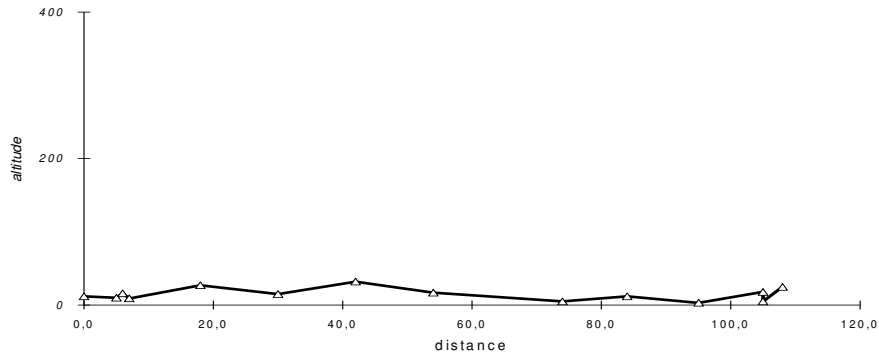


Ordre	km cumulé	déniv. cumulée	Points de contrôle
1	108	90	Andernos, Royan
2	352	470	Aigrefeuille d'Aunis, Talmont-St-Hilaire, Bourgneuf-en-Retz
3	591	1420	Bourgneuf-en-Retz, Ste-Anne d'Auray, Pont l'Abbé
4	833	3010	Douarnenez, Ploudalmezeau, St-Pol-de-Léon
5	1075	4160	Tréguier, St-Brieuc, Cancale, Avranches
6	1300	5320	Barneville-Carteret, Quettehou, Grandcamp-Maisy
7	1534	6520	Bénouville, Honfleur, Etretat, St-Valéry-en-Caux
8	1748	7140	St-Valéry-sur-Somme, Marquise
9	1982	7930	Bergues, Carvin, St-Amand-les-Eaux, Trélon
10	2203	8880	Stenay, Pont-à-Mousson
11	2409	9930	Dabo, Barr, Neuf-Brisach
12	2613	11160	Delle, Morteau
13	2805	12760	St-Laurent-en-Grandvaux, Bellegarde
14	2968	15310	Bonneville, St-François-Lonchamp
15	3103	18590	col du Lautaret, col de l'Izoard
16	3259	21320	col de Vars, St-Sauveur-de-Tinée
17	3448	23680	Vence, Comps-sur-Artuby, Rians
18	3675	23860	Fontvieille, Sète
19	3849	25270	Tuchan
20	4026	27770	Mont-Louis, Massat
21	4178	31650	Bagnères-de-Luchon
22	4402	34890	col du Tourmalet, col d'Aubisque, Tardets-Sorholus, Hasparren
23	4592	35270	Vieux-Boucau-les-Bains, Mimizan, Andernos

Vendredi 13 juin 1997

Première étape : **ANDERNOS - ROYAN**
108 km - dén. calculée : 84 m

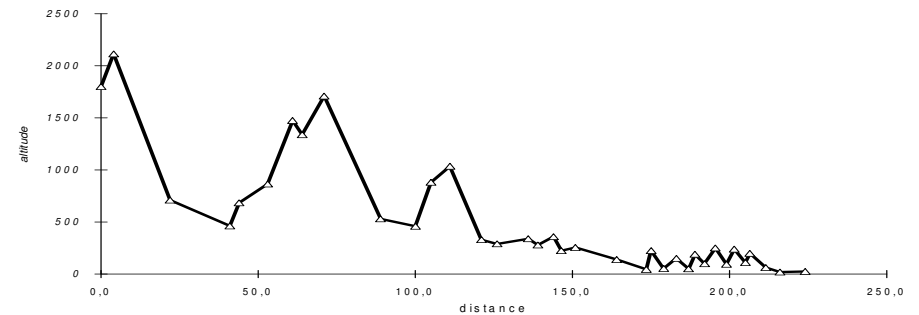
Localité	route	km.part.	dist.	altitude	den.par.	den.cum.	Département
ANDERNOS	D3		0,0	12			33 - Gironde
Ares		5,0	5,0	10			
crt. D106		1,0	6,0	16	6	6	
Lege-Cap-Ferret		1,0	7,0	9		6	
Le Porge		11,0	18,0	27	18	24	
Lacanau		12,0	30,0	15		24	
Carcans		12,0	42,0	32	17	41	
Hourtin	D101	12,0	54,0	17		41	
Vendays-Montalivet		20,0	74,0	5		41	
point 12		10,0	84,0	12	7	48	
Soulac s/Mer		11,0	95,0	3		48	
Pointe de la Grave	N215	10,0	105,0	18	15	63	
ROYAN		0,0	105,0	5		63	17 - Charente-Mar.
Pointe de Vallières		3,0	108,0	25	20	83	



NOTES

Vendredi 4 juillet 1997 Vingt-deuxième étape : **LA MONGIE - LABASTIDE-CLAIRENCE**
224 km - dén. calculée : 3014 m

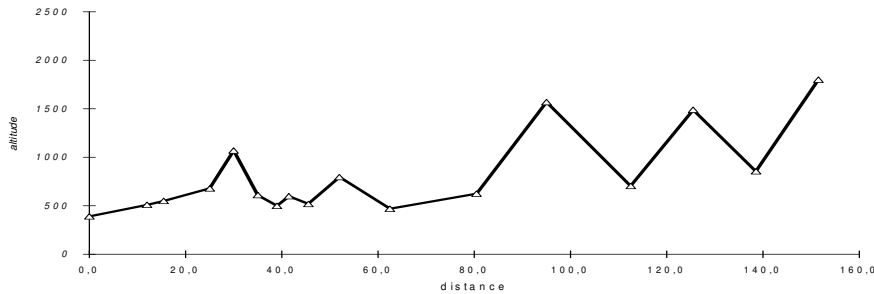
Localité	route	km.part.	distance	altitude	den.par.	den.cum.	Département
La Mongie	D918	0,0	0,0	1800			65 - Hautes Pyr.
COL du TOURMALET		4,0	4,0	2115	315	315	
Luz-St-Sauveur		18,0	22,0	711		315	
Argelès-Gazost		19,0	41,0	463		315	
Arras-en Lavedan		3,0	44,0	685	222	537	
Arrens		9,0	53,0	865	180	717	
col de Soulor		8,0	61,0	1474	609	1326	
cirque du Litor		3,0	64,0	1340		1326	64 - Pyrénées Atl.
COL d'AUBISQUE		7,0	71,0	1710	370	1696	
Laruns	D934	18,0	89,0	530		1696	
Bielle	D294	11,0	100,0	460		1696	
col de Pourteigt		5,0	105,0	881	421	2117	
col de Marie-Blanche		6,0	111,0	1035	154	2271	
Escot	N134	10,0	121,0	330		2271	
crt. D918	D918	5,0	126,0	290		2271	
Arette		10,0	136,0	340	50	2321	
crt. D919 (vers Aramitz)		3,0	139,0	280		2321	
point 360		5,0	144,0	360	80	2401	
Montory		2,5	146,5	225		2401	
TARDETS-SORHOLUS		4,5	151,0	256	31	2432	
Mauléon-Licharre	D11	13,0	164,0	141		2432	
crt. D23 (Charitte)		9,5	173,5	46		2432	
point 162		1,5	175,0	226	180	2612	
point 93		4,0	179,0	53		2612	
point 123		4,0	183,0	152	99	2711	
St-Palais		4,0	187,0	51		2711	
crt. D14	D14	2,0	189,0	190	139	2850	
point 100		3,0	192,0	100		2850	
point 250		3,5	195,5	250	150	3000	
Méharin		3,5	199,0	95		3000	
point 240		2,5	201,5	240	145	3145	
St-Esteben		3,5	205,0	110		3145	
point 199		1,5	206,5	199	89	3234	
Bonloc		5,0	211,5	64		3234	
HASPARREN	D10	4,5	216,0	20		3234	
La Bastide-Clairence		8,0	224,0	25	5	3239	



Jeudi 3 juillet 1997

Vingt-et-unième étape : St-GIRONS - LA MONGIE
152 km - dén. calculée : 3883 m

Localité	route	km.part.	distance	altitude	den.par.	den.cum.	Département
St-Girons	D618	0,0	0,0	391			09 - Ariège
Audressein		12,0	12,0	510	119	119	
Argein		3,5	15,5	550	40	159	
St-Lary		9,5	25,0	680	130	289	
col du Portet d'Aspet		5,0	30,0	1069	389	678	31 - Haute Garonne
Henne-Morte		5,0	35,0	610		678	
point 500		4,0	39,0	500		678	
col de Buret		2,5	41,5	599	99	777	
crt. D39		4,0	45,5	520		777	
col des Ares		6,5	52,0	797	277	1 054	
pont sur la Garonne	D125	10,5	62,5	470		1 054	
BAGNERES-de-LUCHON	D618	18,0	80,5	625	155	1 209	
col de Peyresourde		14,5	95,0	1569	944	2 153	65 - Hautes Pyr.
Arreau	D918	17,5	112,5	704		2 153	
col d'Aspin		13,0	125,5	1489	785	2 938	
Ste-Marie-de-Campan		13,0	138,5	855		2 938	
La Mongie		13,0	151,5	1800	945	3 883	

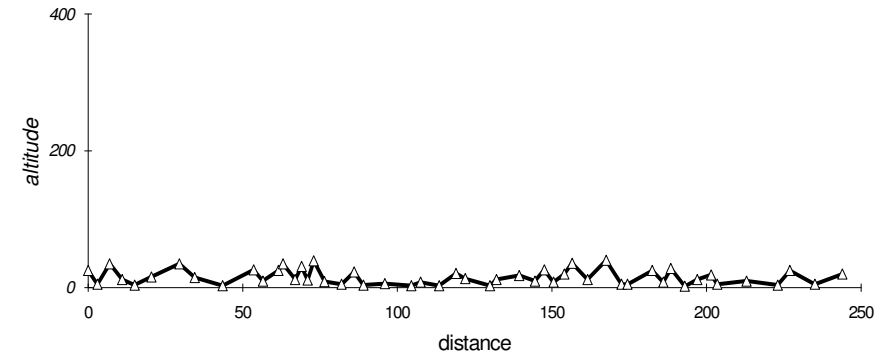


NOTES

Samedi 14 juin 1997

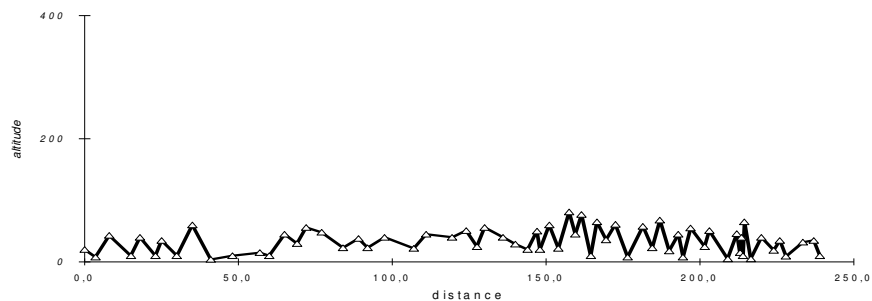
Deuxième étape : ROYAN - BOURGNEUF-en-RETZ
244 km - dén. calculée : 384 m

Localité	route	km.part.	distance	altitude	den.par.	den.cum.	Département
Pointe de Vallières	D733		0,0	25			17 - Charente-Mar.
ROYAN		3,0	3,0	5			
crt. D14		8,0	11,0	12	30	30	
crt. D728 (Cadeuil)		10,5	20,5	16	12	42	
crt. D18		9,0	29,5	35	19	61	
St-Agnant		5,0	34,5	15		61	
Rochefort	D5	9,0	43,5	3		61	
crt. D939		19,0	61,5	25	38	99	
AIGREFEUILLE d'AUNIS	D112	1,5	63,0	35	10	109	
St-Christophe		4,0	67,0	12		109	
Vérines		6,0	73,0	39	47	156	
crt. N13		3,5	76,5	9		156	
Longèves		5,5	82,0	5		156	
Andilly	D20	4,0	86,0	23	18	174	
crt. D9 (avant Villedoux)	D9	3,0	89,0	4		174	
crt. D105 (est Bourg Chapon)	D10A	7,0	96,0	6	2	176	85 - Vendée
Puyravault	D25	8,5	104,5	3		176	
Champagné-les-Marais		3,0	107,5	8	5	181	
Triaise		6,0	113,5	3		181	
St-Denis-du-Payre		5,5	119,0	21	18	199	
Grues		3,0	122,0	13		199	
Moricq	D70	8,0	130,0	3		199	
Angles		2,0	132,0	12	9	208	
Longeville s/Mer	D21	7,5	139,5	18	6	214	
St-Vincent s/Jard		5,0	144,5	10		214	
TALMONT-ST-HILAIRE	D949	9,5	154,0	20	28	242	
Les Sables d'Olonne	D32	13,5	167,5	40	44	286	
Olonne s/Mer		5,0	172,5	5		286	
crt. D38	D38	2,0	174,5	5		286	
Brem s/Mer		8,0	182,5	25	20	306	
Brétignolles s/Mer		3,5	186,0	8		306	
St-Gilles-Croix-de-Vie		11,0	197,0	12	30	336	
Le Puits-Tarraud		4,5	201,5	19	7	343	
Le Pissot	D59	2,0	203,5	5		343	
Le Perrier		9,5	213,0	10	5	348	
St-Gervais	D948	10,0	223,0	4		348	
Beauvoir s/Mer	D758	4,0	227,0	25	21	369	
Bouin		8,0	235,0	5		369	44 - Loire-Atl.
BOURGNEUF-en-RETZ		9,0	244,0	20	25	384	



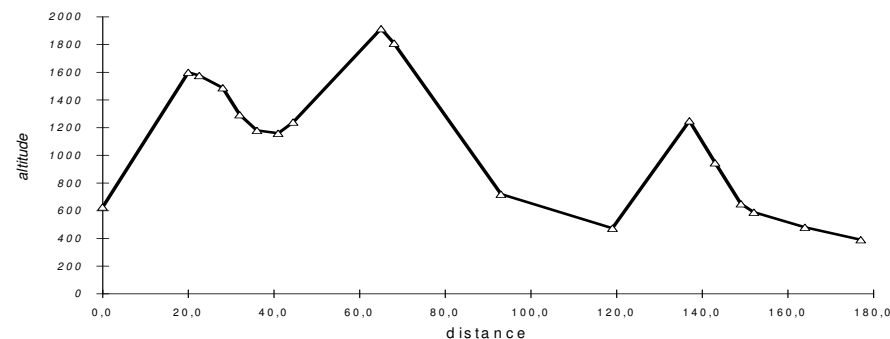
Dimanche 15 juin 1997 Troisième étape : **BOURGNEUF-en-RETZ - PONT L'ABBE**
239 km - dén. calculée : 943 m

Localité	route	km.part.	distance	altitude	den.par.	den.cum.	Département
BOURGNEUF-en-RETZ	D213		0,0	20			44 - Loire-Atl.
Prigny-les-Sables		3,5	3,5	8			
crt. D66		4,5	8,0	43	35	35	
Pornic		7,0	15,0	10		35	
St-Michel Chef-Chef		8,0	23,0	10	30	65	
St-Brévin		7,0	30,0	10	25	90	
	Pont de St-Nazaire	5,0	35,0	60	50	140	
Montoir-de-Bretagne		6,0	41,0	4		140	
St-Joachim		7,0	48,0	10	6	146	
	La Chapelle-des-Marais	9,0	57,0	15	5	151	
crt. D4	D4	3,0	60,0	10		151	
crt. N165		5,0	65,0	45	35	186	
La Roche-Bernard	N165	4,0	69,0	30		186	
crt. D774		3,0	72,0	56	26	212	56 - Morbihan
	crt. D139	5,0	77,0	48		212	
Muzillac		7,0	84,0	23		212	
crt. D140 (Trémeret)		5,0	89,0	38	15	227	
La Trinité-Surzur		3,0	92,0	23		227	
Theix		5,5	97,5	40	17	244	
Vannes		9,5	107,0	22		244	
crt. D19	D19	4,0	111,0	45	23	267	
Mériadec		8,5	119,5	40		267	
ST-ANNE-d'AURAY		4,5	124,0	51	11	278	
	pont sur le Loch (Brech)	3,5	127,5	25		278	
crt. D768 (4 Chemins)		2,5	130,0	56	31	309	
Lanaul		6,0	136,0	40		309	
Landévant	D765	4,0	140,0	29		309	
Tréauray		4,0	144,0	20		309	
Brandérian		3,0	147,0	50	30	339	
crt. N24		4,0	151,0	60	40	379	
Hennebont	D769B	3,0	154,0	22		379	
Le Poteau Rouge	D26	3,5	157,5	81	59	438	
	crt. D769 vers le Faouet	2,0	159,5	45		438	
Pont-Scorff	D26	5,0	164,5	10	31	470	29 - Finistère
Quimperlé	D783	10,0	176,5	8	80	550	
Baye		5,0	181,5	58	50	600	
Riec-sur-Belon		8,5	190,0	18	45	645	
Pont-Aven		4,5	194,5	8	27	672	
crt. D77		2,5	197,0	55	47	719	
Tregunc		6,0	203,0	51	26	745	
Concarneau	CD	6,0	209,0	5		745	
point 46		3,0	212,0	46	41	786	
point 10 (Beg Menez)		2,0	214,0	10	25	811	
point 65		0,5	214,5	65	55	866	
La Forêt-Fouesnant	D44	2,0	216,5	5		866	
Fouesnant		3,5	220,0	40	35	901	
Bénodet		8,0	228,0	9	16	917	
Combrit		5,5	233,5	32	23	940	
Kermaria		3,5	237,0	35	3	943	
PONT L'ABBE		2,0	239,0	10		943	



Mercredi 2 juillet 1997 Vingtième étape : **OLETTE - St-GIRONS**
177 km - dén. calculée : 2503 m

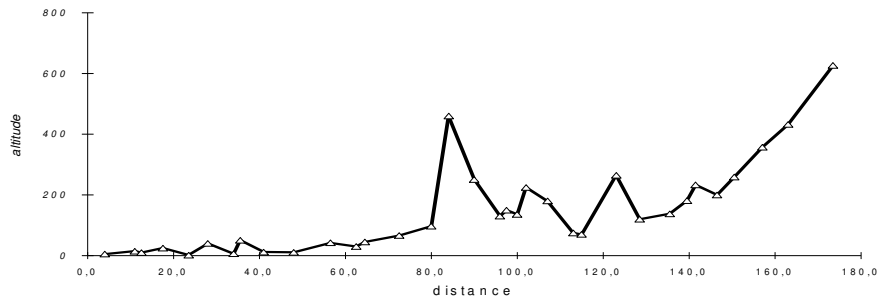
Localité	route	km.part.	distance	altitude	den.par.	den.cum.	Département
Olette	N116	0,0	0,0	627			66 - Pyrénées Or.
MONT-LOUIS		20,0	20,0	1600	973	973	
col de la Perche		2,5	22,5	1577		973	
col Rigat		5,5	28,0	1488		973	
Saillagouse	D33	4,0	32,0	1293		973	
Llivia	N152 D30	4,0	36,0	1180		973	
Ur	N20	5,0	41,0	1160		973	
Entveitg		3,5	44,5	1240	80	1 053	
col de Puymorens		20,5	65,0	1915	675	1 728	
crt. D22 (vers Andorre)		3,0	68,0	1810		1 728	
Ax-les-Thermes		25,0	93,0	720		1 728	9 - Ariège
Tarascon-sur-Ariège	D618	26,0	119,0	474		1 728	
col de Port		18,0	137,0	1249	775	2 503	
col des Caougnous		6,0	143,0	947		2 503	
MASSAT		6,0	149,0	650		2 503	
Biert		3,0	152,0	590		2 503	
crt. D3		12,0	164,0	480		2 503	
St-Girons		13,0	177,0	391		2 503	



NOTES

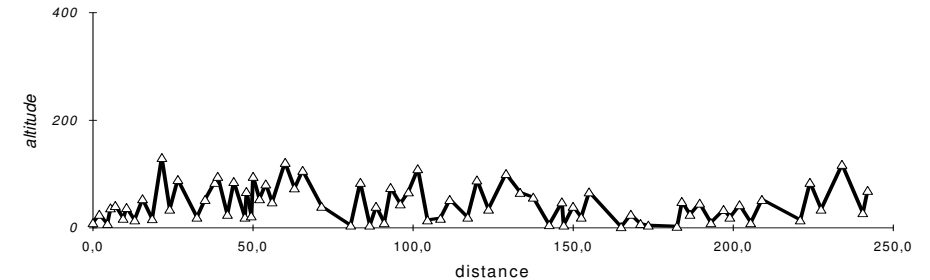
Mardi 1er juillet 1997 **Dix-neuvième étape :** **AGDE - OLETTE**
 174 km - dén. calculée : 1413 m

Localité	route	km.part.	distance	altitude	den.par.	den.cum.	Département
Agde-centre		7,5		30			34 - Hérault
Vias		4,0	4,0	5			
crt. D37	D37E15	7,0	11,0	15	10	10	
Portiragnes	CV	1,5	12,5	10		10	
Sérignan	D37	5,0	17,5	25	15	25	
Vendres		6,0	23,5	2		25	
Lespignan	D14 D618	4,5	28,0	40	38	63	
Fleury	D31	6,0	34,0	6		63	11 - Aude
Salles d'Aude		1,5	35,5	51	45	108	
Coursan	N9	5,5	41,0	12		108	
Narbonne centre		7,0	48,0	11		108	
point 42 (Prat de Cest)		8,5	56,5	42	31	139	
crt. D611A	D611A	6,0	62,5	30		139	
crt. près de Portel des C.		2,0	64,5	45	15	154	
Ripaud (crt. D611)	D611	8,0	72,5	66	21	175	
Durban-Corbières		7,5	80,0	97	31	206	
Villeneuve-les-Corbières		4,0	84,0	460	363	569	
col d'Extrême		6,0	90,0	251		569	
TUCHAN		6,0	96,0	130		569	
point 150		1,5	97,5	150	20	589	
Paziols		2,5	100,0	136		589	
point 225		2,0	102,0	225	89	678	
crt. D59 (vers Tautavel)		5,0	107,0	180		678	66 - Pyrénées Or.
crt. D117	D117	6,0	113,0	75		678	
Estagel	D612	2,0	115,0	70		678	
col de la Bataille		8,0	123,0	265	195	873	
Millas	N116	5,5	128,5	120		873	
Ille-s-Têt		7,0	135,5	138	18	891	
point 181		4,0	139,5	181	43	934	
col de Ternère		2,0	141,5	233	52	986	
Vinça		5,0	146,5	200		986	
Marquixanes		4,0	150,5	259	59	1 045	
Prades		6,5	157,0	357	98	1 143	
Villefranche-de-Conflent		6,0	163,0	432	75	1 218	
Olette		10,5	173,5	627	195	1 413	



Lundi 16 juin 1997 **Quatrième étape :** **PONT L'ABBE - PLESTIN-les-GREVES**
 242 km - dén. calculée : 1588 m

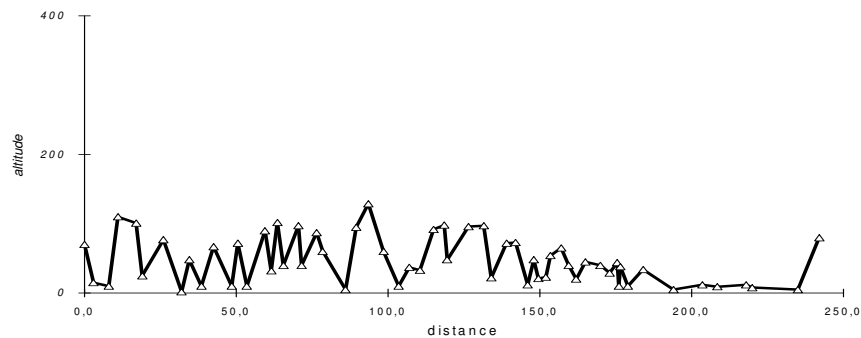
Localité	route	km.part.	distance	altitude	den.par.	den.cum.	Département
PONT-L'ABBE	D2		0,0	10			29 - Finistère
Plonéour-Lanvern		7,0	7,0	42	5	49	
Trégoat		3,5	10,5	38	20	69	
Pouldreuzic	D143	5,0	15,5	54	39	108	
Landudec		6,0	21,5	131	114	222	
Poudergat		5,0	26,5	90	55	277	
DOUARNENEZ	D7	6,0	32,5	20		277	
anse du Ris		2,5	35,0	53	33	310	
Kerlaz	D7 D107	3,0	38,0	85	32	342	
Plonévez-Porzay	D63	6,0	44,0	86	72	414	
Ploéven		4,0	48,0	68	48	462	
Plomodiern		2,0	50,0	96	74	536	
St-Sulla		2,0	52,0	54		536	
St-Nic		4,0	56,0	48	28	564	
crt. D887	GR37 D163	4,0	60,0	122	74	638	
Argol		3,0	63,0	74		638	
crt. D791	D791	2,5	65,5	107	33	671	
pont de Térénez		6,0	71,5	40		671	
Le Faou	D770	9,0	80,5	5		671	
Hôpital-Camfrout		6,0	86,5	5	80	751	
Daoulas	D3	4,5	91,0	10	35	786	
Loperhet		5,0	96,0	45	65	851	
Plougastel-Daoulas		5,5	101,5	110	65	916	
pont Albert Louppe		3,0	104,5	15		916	
Brest-port		4,0	108,5	18	3	919	
BREST-centre	D5	3,0	111,5	53	35	954	
Guilers		8,5	120,0	89	69	1 023	
crt. D68 (St-Revan)	D68	3,5	123,5	35		1 023	
crt. D168	D168	5,5	129,0	101	66	1 089	
PLOUDALMEZEAU	D28	8,5	137,5	57		1 089	
aber Benoît		5,0	142,5	6		1 089	
Treglonou		4,0	146,5	48	42	1 131	
Lannilis	D13	3,5	150,0	40	35	1 166	
pont sur l'aber Vrac'h		2,5	152,5	20		1 166	
Plouguerneau	D10	2,5	155,0	67	47	1 213	
	Guisseny-Kerbrézant	10,0	165,0	2		1 213	
Kerlouan		3,0	168,0	25	23	1 236	
Goulven		5,5	173,5	5		1 236	
Pont Christ		9,0	182,5	3		1 236	
Plouescat		1,5	184,0	49	46	1 282	
Cléder		5,5	189,5	46	21	1 303	
	Sibiril (pont Quilec)	3,5	193,0	10		1 303	
crt. D788		4,0	197,0	34	24	1 327	
		2,0	199,0	20		1 327	
ST-PAUL-de-LEON		3,0	202,0	43	23	1 350	
crt. D58 (rocade)	D58	3,0	202,0	43	23	1 350	
pont de la Corde	D173	3,5	205,5	10		1 350	
crt. D73 vers Carantec	D73	3,5	209,0	53	43	1 393	
Morlaix	D786	12,0	221,0	15		1 393	
crt. autoroute		3,0	224,0	85	70	1 463	
pont sur Dourduff		3,5	227,5	35		1 463	
crt. vers Lanmeur		6,5	234,0	118	83	1 546	
pont sur Douron		6,5	240,5	28		1 546	22 - Côtes d'Ar.
Plestin-les-Grèves		1,5	242,0	70	42	1 588	



Mardi 17 juin 1997

Cinquième étape : PLESTIN-les-GREVES - AVRANCHES
242 km - dén. calculée : 1144 m

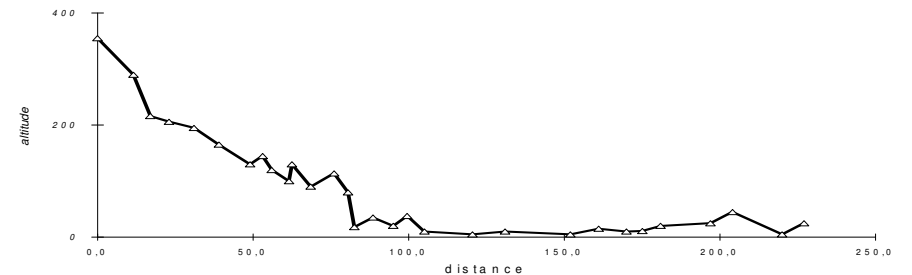
Localité	route	km.part.	distance	altitude	den.par.	den.cum.	Département
PLESTIN-les-GREVES	D786		0,0	70			22 - Côtes d'Armor
St-Efflam		3,0	3,0	15			
St-Michel-en-Grèves		5,0	8,0	10			
St-Jean		3,0	11,0	110	100	100	
Lannion (pont sur le Léauer)		8,0	19,0	25		100	
Pont-Losquet		13,0	32,0	2	52	152	
TREGUIER		6,5	38,5	10	46	198	
La Croix-Neuve		4,0	42,5	67	57	255	
Lézardrieux (pont)		6,0	48,5	10		255	
Païmpol (pont)		5,0	53,5	10	62	317	
Plouézec		6,0	59,5	90	80	397	
Lanloup		6,0	65,5	40	70	467	
Plouha		5,0	70,5	97	57	524	
St-Yves		1,0	71,5	40		524	
Kertugal		5,0	76,5	87	47	571	
St-Quay-Portrieux		2,0	78,5	60		571	
Binic (port)		7,5	86,0	5		571	
Pordic		3,5	89,5	95	90	661	
crt. autoroute		4,0	93,5	129	34	695	
ST-BRIEUC		5,0	98,5	60		695	
Yffiniac		5,0	103,5	10		695	
crt. D786		3,5	107,0	37	27	722	
Les Ponts Neufs		3,5	110,5	33		722	
Planguenoual		4,5	115,0	92	59	781	
Le Poirier		3,5	118,5	98	6	787	
St-Alban	CD D17	1,0	119,5	48		787	
La Bouillie	D14	7,0	126,5	96	48	835	
St-Jean		5,0	131,5	97	1	836	
Montbran		2,5	134,0	22		836	
Matignon	D786	5,0	139,0	72	50	886	
	crt. D19 (vers St-Caast)	3,0	142,0	73	1	887	
		3,0					
Le Guildo		4,0	146,0	12		887	
crt. D768	D768	2,0	148,0	48	36	923	
La Ville Guérif		1,5	149,5	21		923	
Ploubalay	D168	2,5	152,0	23	2	925	
aéroport		5,0	157,0	65	42	967	
crt. D286 (Dinard)		2,5	159,5	40		967	
usine marémotrice		2,5	162,0	20		967	
St-Servan-sur-M. (N57)	D301	3,0	165,0	45	25	992	35 - Ille-et-Vilaine
La Croix-Desilles	D355	5,0	170,0	40		992	
CANCALE	D76	9,0	179,0	10	43	1 035	
crt. D155	D155	5,0	184,0	34	24	1 059	
Le Vivier-sur-Mer		10,0	194,0	5		1 059	
St-Broladre		9,5	203,5	12	7	1 066	
crt. CV (Roz-sur-C.)	CV	5,0	208,5	9		1 066	
Beauvoir	D976	9,5	218,0	12	3	1 069	50 - Manche
crt. D275	D275	2,0	220,0	8		1 069	
Pontaubault	D7	15,0	235,0	5		1 069	
AVRANCHES		7,0	242,0	80	75	1 144	



Lundi 30 juin 1997

Dix-huitième étape : RIANES - AGDE
214 km - dén. calculée : 1536 m

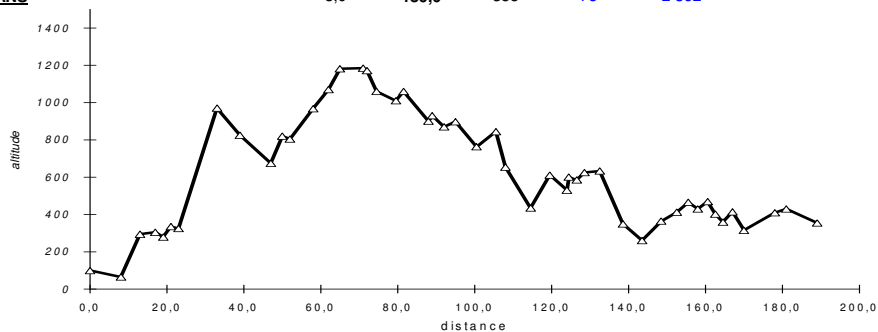
Localité	route	km.part.	distance	altitude	den.par.	den.cum.	Département
RIANES	D561	0,0	0,0	355			83 - Var
Jouques		11,5	11,5	290			13 - Bouches du Rh.
Peyrolles-en-Provence	N96	5,5	17,0	216			
Meyrargues	D561	6,0	23,0	206			
Le Puy Ste-Réparate		8,0	31,0	195			
crt. D943		8,0	39,0	165			
Charleval		10,0	49,0	130			
crt. N7	D17d	4,0	53,0	145	15	15	
Alleins		3,0	56,0	120		15	
crt. N538		5,5	61,5	100		15	
Lamanon		1,0	62,5	130	30	45	
crt. D569 (Eyguières)	D17	6,0	68,5	90		45	
point 114		7,5	76,0	114	24	69	
crt. D5		4,5	80,5	80		69	
Mourières		2,0	82,5	18		69	
Maussane-les-Alpilles		6,0	88,5	35	17	86	
FONTVIEILLE		6,5	95,0	20		86	
Abbaye de Montmajour		4,5	99,5	38	18	104	
Arles	D570	5,5	105,0	10		104	
Albarron		15,5	120,5	5		104	30 - Gard
crt. D38c	D38c D58	10,5	131,0	10	5	109	
AIGUES MORTES	D979	21,0	152,0	5		109	
La Grande Motte	D59	9,0	161,0	15	10	119	34 - Hérault
Carnon-Plage	D62	9,0	170,0	10		119	
Palavas-les-Flots	D986 D185	5,0	175,0	11	1	120	
Villeneuve-les-Maguelonne	D116 N112	6,0	181,0	20	9	129	
Frontignan		16,0	197,0	25	5	134	
SETE	N112	7,0	204,0	45	20	154	
Marseillan-plage		16,0	220,0	5		154	
Agde		7,0	227,0	25	20	174	



Dimanche 29 juin 1997

Dix-septième étape : ST-MARTIN-du-VAR - RIANS
189 km - dén. calculée : 2211 m

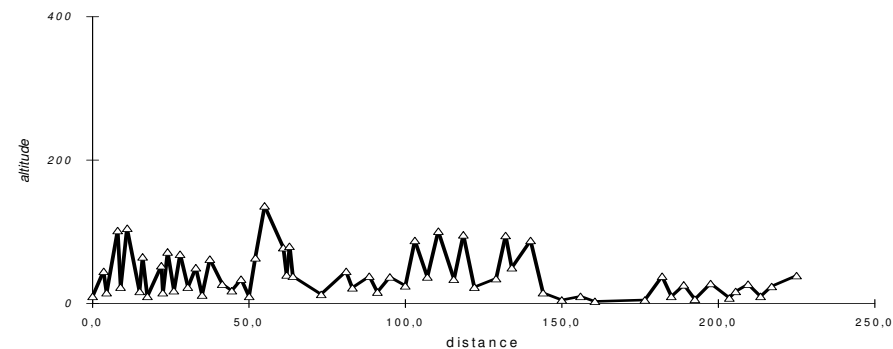
Localité	route	km.part.	distance	altitude	den.par.	den.cum.	Département
St-Martin-du-Var	N20		0,0	100			06 - Alpes de HP
cr. D2210	D2210	8,0	8,0	65			
Gattières		5,0	13,0	295	230	230	
cr. D18		4,0	17,0	305	10	240	
VENCE	D2	6,0	23,0	325	55	295	
col de Vence		10,0	33,0	970	645	940	
cr. D8 (près Coursegoules)		6,0	39,0	825		940	
cr. D3	D2	8,0	47,0	675		940	
Gréolières	D79	3,0	50,0	820	145	1 085	
point 968		8,0	58,0	968	163	1 248	
cr. D5 (Pont-du-Loup)		4,0	62,0	1070	102	1 350	
Andon		3,0	65,0	1182	112	1 462	
Caille	D81	6,0	71,0	1185	3	1 465	
cr. N85	N85	3,5	74,5	1060		1 465	
Le Logis du Pain	D21	5,0	79,5	1010		1 465	83 - Var
col de Clavel		2,0	81,5	1060	50	1 515	
cr. D37		6,5	88,0	900		1 515	
point 930		1,0	89,0	930	30	1 545	
COMPS-sur-Artuby	D955	6,0	95,0	898	28	1 573	
pont sur l'Artuby		5,5	100,5	763		1 573	
camp militaire		5,0	105,5	845	82	1 655	
cr. D19		2,5	108,0	654		1 655	
cr. D51 (Châteaudouble)	D51	6,5	114,5	435		1 655	
point 612		5,0	119,5	612	177	1 832	
point 539		4,5	124,0	531		1 832	
Ampus		0,5	124,5	600	69	1 901	
point 585		2,0	126,5	585		1 901	
St-Pierre-de-Tourtour		2,0	128,5	625	40	1 941	
Tourtour		4,0	132,5	633	8	1 949	
Villecroze	CV D560	6,0	138,5	350		1 949	
cr. D31 (près Salernes)		5,0	143,5	261		1 949	
Sillans-la-Cascade		5,0	148,5	364	103	2 052	
cr. D32	D32	4,0	152,5	412	48	2 100	
point 465		3,0	155,5	465	53	2 153	
Le Logis		2,5	158,0	430		2 153	
point 470		2,5	160,5	470	40	2 193	
cr. D71	D71	2,0	162,5	403		2 193	
Tavernes	D554	2,0	164,5	360		2 193	
point 415		2,5	167,0	415	55	2 248	
Varages	D561	3,0	170,0	316		2 248	
cr. D470		8,0	178,0	410	94	2 342	
Esparron		3,0	181,0	430	20	2 362	
RIANS		8,0	189,0	355	-75	2 362	



Mercredi 18 juin 1997

Sixième étape : AVRANCHES - VIERVILLE-sur-MER
225 km - dén. calculée : 1156 m

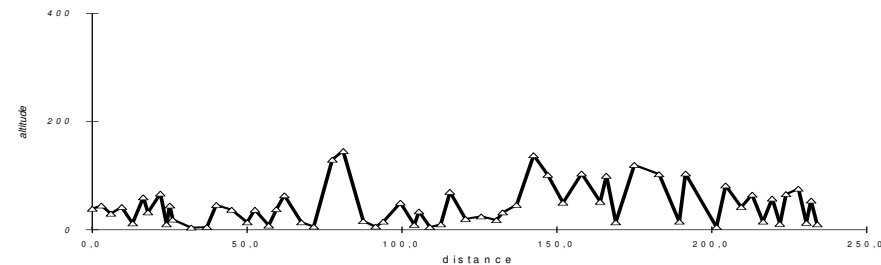
Localité	route	km.part.	distance	altitude	den.par.	den.cum.	Département
AVRANCHES (pont Gilbert)	D973		0,0	10			50 - Manche
point 102		12,5	12,5	8,0	102	122	
point 23		1,0	13,5	9,0		122	
Sartilly		2,0	15,5	11,0	105	82	204
cr. D971	D971	11,0	26,5	22,0	53	91	295
cr. D971E		6,0	32,5	28,0	69	108	403
Brehal		5,0	37,5	33,0	50	27	430
Munerville-s-Mer		4,5	42,0	37,5	62	50	480
Quetteville-s-Sienne		4,0	46,0	41,5	27		480
pont d'Hyenville		3,0	49,0	44,5	18		480
Coutances (bas)		5,5	54,5	50,0	10	16	496
Coutances (centre)	D2	2,0	56,5	52,0	64	54	550
cr. D57		3,0	59,5	55,0	136	72	622
Montsurvent		6,0	65,5	61,0	78		622
haut de Bingard		2,0	67,5	63,0	80	40	662
cr. D434		1,0	68,5	64,0	38		662
Lessay	D900	9,0	77,5	73,0	13		662
La Haye du Puits	D903	8,0	85,5	81,0	45	32	694
Bolleville		2,0	87,5	83,0	22		694
La Pellerine		5,5	93,0	88,5	38	16	710
	pont sur Ollonde (cr. D15)	2,5	95,5	91,0	16		710
cr. D50		4,0	99,5	95,0	37	21	731
BARNEVILLE-CARTERET	D902	5,0	104,5	100,0	25		731
Briquebec		16,5	121,0	115,5	34	127	858
Le Foyer		3,0	124,0	118,5	96	62	920
Négreville		3,5	127,5	122,0	23		920
Valognes		7,0	134,5	129,0	35	12	932
QUETTEHOU	D1	15,0	150,0	144,0	15	98	1 030
A/R à St-Vaast-la-Hougue	D216	6,0	156,0	150,0	5		1 030
Aumeville-Lestre		6,0	162,0	156,0	10	5	1 035
Quinéville	D421	4,5	166,5	160,5	3		1 035
monument Utah Beach		16,0	182,5	176,5	5	2	1 037
Ste-Marie-du-Mont		5,5	188,0	182,0	38	33	1 070
Vierville		3,0	191,0	185,0	10		1 070
cr. N13	N13	4,0	195,0	189,0	26	16	1 086
Carentan		3,5	198,5	192,5	6		1 086
point 28		5,0	203,5	197,5	28	22	1 108
isigny-sur-Mer		6,0	209,5	203,5	8		1 108
cr. D514	D514	2,0	211,5	205,5	17	9	1 117
GRANCAMP-MAISY		8,0	219,5	213,5	10	10	1 127
Vierville-sur-Mer		11,5	231,0	225,0	39	29	1 156



Jeudi 19 juin 1997

Septième étape : VIERVILLE-sur-MER - DIEPPE
234 km - dén. calculée : 1202 m

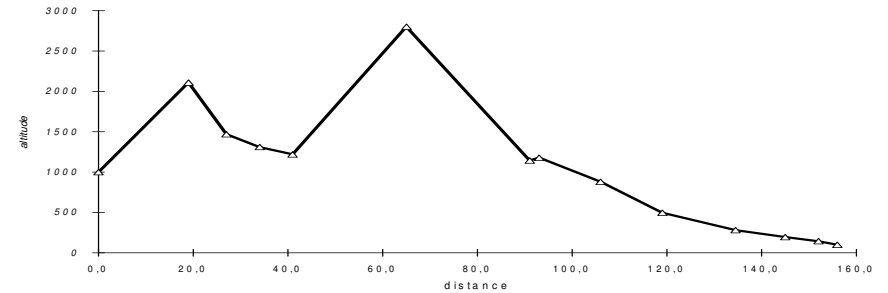
Localité	route	km.part.	distance	altitude	den.par.	den.cum.	Département
Vierville-sur-Mer	D514		0,0	39			14 - Calvados
St-Laurent-sur-Mer		3,0	3,0	45	6	6	
Colleville-sur-Mer		3,0	6,0	30		6	
Ste-Honorine-des-Pettes		3,5	9,5	42	12	18	
Port-en-Bessin		3,5	13,0	72		18	
Le Planet		3,5	16,5	60	48	66	
Longues-sur-Mer		1,5	18,0	32		66	
Manvieux		4,0	22,0	67	35	101	
Arromanches-les-Bains		2,0	24,0	10		101	
St-Côme-de-Fresne		2,0	26,0	19	35	136	
Pasty-vert		6,0	32,0	4		136	
Courseulles-sur-Mer	D79	5,0	37,0	5	1	137	
crt. D35	D35	3,0	40,0	46	41	178	
Douvres-la-Délivrande		5,0	45,0	37		178	
Hermanville-sur-Mer		5,0	50,0	14		178	
St-Aubin-d'Harquenay		2,5	52,5	37	23	201	
BENOUVILLE	D37	4,5	57,0	8		201	
Ranville	D224	2,5	59,5	38	30	231	
crt. D513	D513	2,5	62,0	64	26	257	
Varaville	D27	5,5	67,5	14		257	
crt. D400		4,0	71,5	6		257	
crt. D45 (Maison Blanche)		6,0	77,5	130	124	381	
crt. D163		3,5	81,0	146	16	397	
Tourgeville		6,5	87,5	16		397	
Touques (pont)		4,0	91,5	6		397	
Trouville	D513	2,5	94,0	15	9	406	
Villerville		5,5	99,5	50	35	441	
Pennedepie		4,5	104,0	9		441	
HONFLEUR	D580	5,0	109,0	5	25	466	
pont de Normandie (entrée)	piste cyclable	3,5	112,5	10	5	471	
sommet du pont		3,0	115,5	70	60	531	76 - Seine-Mar.
sortie du pont	D982	5,0	120,5	20		531	
Harfleur	D925	5,0	125,5	25	5	536	
Montivillers		5,0	130,5	18		536	
Epouville	D32	2,0	132,5	32	14	550	
St-Martin-du-Bec		4,5	137,0	46	14	564	
Gonneville-la-Mallet		5,5	142,5	138	92	656	
crt. D940	D940	4,5	147,0	102		656	
ETRETAT		5,0	152,0	50		656	
Les Loges		6,0	158,0	104	54	710	
crt. D904		6,0	164,0	52		710	
St-Léonard		2,0	166,0	100	48	758	
Fécamp	D925	3,0	169,0	14		758	
Bondeville		6,0	175,0	120	106	864	
Anneville		8,0	183,0	103		864	
Cany-Barville		6,5	189,5	15		864	
ST-VALERY-EN-CAUX		12,0	201,5	5	89	953	
Veules-les-Roses		8,0	209,5	42	77	1030	
La Chapelle-s-Dun		3,5	213,0	65	23	1053	
Le Bourg-Dun		3,5	216,5	15		1053	
Ouville-la-Rivière		5,5	222,0	11	43	1096	
Hautot-sur-Mer		6,0	228,0	76	65	1161	
Petit Appeville		2,5	230,5	13		1161	
Dieppe		3,5	234,0	10	41	1202	



Samedi 28 juin 1997

Seizième étape : GUILLESTRE - ST-MARTIN-du-VAR
163 km - dén. calculée : 2729 m

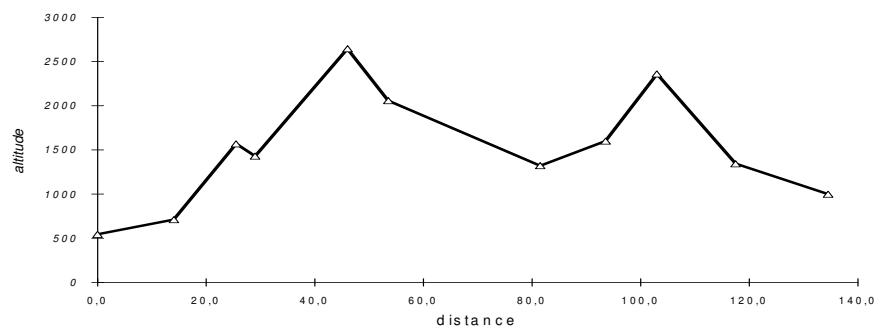
Localité	route	km.part.	distance	altitude	den.par.	den. cum.	Département
Guillestre	D902		0,0	1000			05 - Hautes Alpes
col de VARS		19,0	19,0	2111	1 111	1 111	04 - Alpes de HP
St-Paul		8,0	27,0	1470		1 111	
crt. D900	D900	7,0	34,0	1310		1 111	
Jausiers	D64	7,0	41,0	1220		1 111	
côte de la Bonette		24,0	65,0	2802	1 582	2 693	06 - Alpes Mar.
St-Etienne-de-Tinée	D39	26,0	91,0	1144		2 693	
crt. vers Auron		2,0	93,0	1180	36	2 729	
Isola		13,0	106,0	880		2 729	
ST-SAUVEUR-de-TINEE		13,0	119,0	497		2 729	
Pont de Cians		15,5	134,5	280		2 729	
Pont de la Mescla	N202	10,5	145,0	195		2 729	
Plan-du-Var		7,0	152,0	143		2 729	
St-Martin-du-Var		4,0	156,0	100		2 729	



NOTES

Vendredi 27 juin 1997 Quinzième étape : ST-JEAN de MAURIENNE - GUILLESTRE

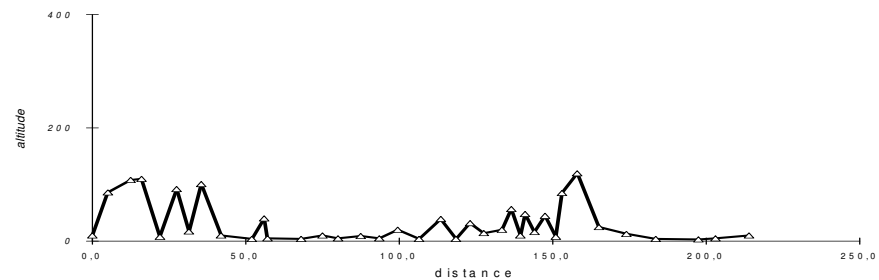
Localité	route	km.part.	distance	altitude	den.par.	den.cum.	Département
St-Jean-de-Maurienne	N6		0,0	546			73 - Savoie
St-Michel-de-Maurienne		14,0	14,0	712	166	166	
col du Télégraphe		11,5	25,5	1570	858	1 024	
Valloires		3,5	29,0	1430		1 024	
col du Galibier		17,0	46,0	2646	1 216	2 240	
col du LAUTARET		7,5	53,5	2058		2 240	05 - Hautes Alpes
Briançon		28,0	81,5	1321		2 240	
Cervières		12,0	93,5	1600	279	2 519	
col de l'IZOARD		9,5	103,0	2360	760	3 279	
crt. D947		14,5	117,5	1345		3 279	
Guillestre		17,0	134,5	1000		3 279	



NOTES

Vendredi 20 juin 1997 Huitième étape : DIEPPE - CAPELLE-la-GRANDE
214 km - dén. calculée : 621 m

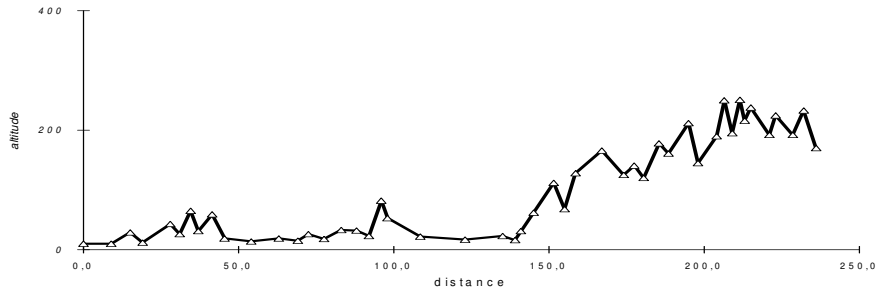
Localité	route	km.part.	distance	altitude	den.par.	den.cum.	Département
Dieppe	D925		0,0	10			76 - Seine Mar.
point 86		5,0	5,0	86	76	76	
St-Martin-en-Campagne		7,5	12,5	108	22	98	
Biville-sur-Mer		3,5	16,0	110	2	100	
Criel-sur-Mer		6,0	22,0	8		100	
crt. D22		5,5	27,5	92	84	184	
Eu		4,0	31,5	17		184	80 - Somme
point 101		4,0	35,5	101	84	268	
Hautebut		6,5	42,0	10		268	
crt. D3	D3	10,0	52,0	4		268	
ST-VALERY-sur-SOMME		4,0	56,0	40	36	304	
crt. D940	D940	1,0	57,0	5		304	
crt. D4 (Le Crotoy)		11,0	68,0	4		304	
Rue		7,0	75,0	10	6	310	
crt. D32 (Quend)		5,0	80,0	5		310	
crt. D940E (Conchil-le-T.)		7,5	87,5	9	4	314	62 - Pas-de-Calais
Berck-sur-Mer		6,0	93,5	5		314	
Merlimont		6,0	99,5	20	15	329	
Etaples		7,0	106,5	4		329	
Camiers		7,0	113,5	39	35	364	
Neuchâtel-Hardelot		5,0	118,5	4		364	
forêt d'Hardelot		4,5	123,0	32	28	392	
St-Léonard (Pt.-de-Briques)		4,5	127,5	14		392	
Boulogne-s-Mer (port)		6,0	133,5	20	6	398	
point 57		3,0	136,5	57	37	435	
Wimereux		3,0	139,5	10		435	
crt. D242		1,5	141,0	48	38	473	
crt. D241		3,0	144,0	16		473	
Beuvrequen		3,5	147,5	45	29	502	
MARQUISE		3,5	151,0	8		502	
Blecquenecques	D231	2,0	153,0	85	77	579	
Landrethun-le-Nord		5,0	158,0	120	35	614	
Guines		7,0	165,0	25		614	
Ardres		9,0	174,0	13		614	
Audruicq	D224	9,5	183,5	4		614	
Bourbourg	D218E D1	14,0	197,5	3		614	59 - Nord
Brouckerque	D2	5,5	203,0	5	2	616	
Capelle-la-Grande		11,0	214,0	10	5	621	



Samedi 21 juin 1997

Neuvième étape : CAPELLE-la-GRANDE - AUBENTON
236 km - dén. calculée : 789 m

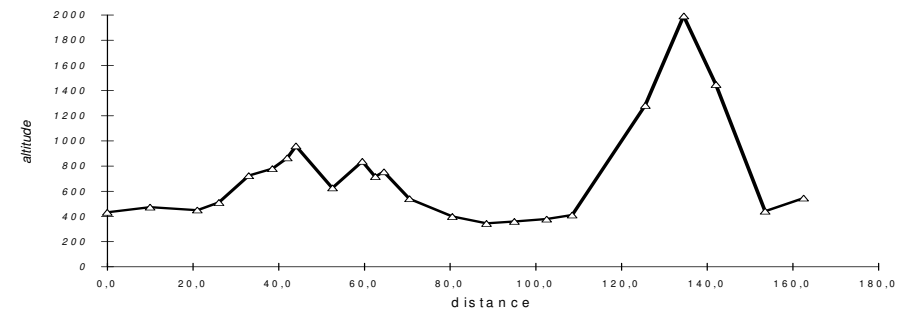
Localité	route	km.part.	distance	altitude	den.par.	den.cum.	Département
Capelle-la-Grande	D916		0,0	10			59 - Nord
BERGUES		9,0	9,0	10			
Wormhout	D18	10,0	19,0	12	19	19	
Steenvoorde	D947	12,0	31,0	26	31	50	
Eecke		3,5	34,5	65	39	89	
Caestre		2,5	37,0	31		89	
Strazeele		4,5	41,5	59	28	117	
Vieux Berquin		4,0	45,5	19		117	
Estaires		8,5	54,0	14		117	
crt. D166		9,0	63,0	19	5	122	62 - Pas-de-Calais
La Bassée	D165E	6,0	69,0	15		122	
Douvrin		3,5	72,5	26	11	133	
Meurchin		5,0	77,5	18		133	
CARVIN	D954	5,5	83,0	33	15	148	
Libercourt		5,0	88,0	32		148	
Thumeries		4,0	92,0	23		148	59 - Nord
Mons-en-Pévèle		4,0	96,0	82	59	207	
crt. D917		2,0	98,0	53		207	
Orchies	D953	10,5	108,5	22		207	
ST-AMAND-les-EAUX		14,5	123,0	17		207	
Fresnes-sur-Escaut		12,0	135,0	23	6	213	
Vicq		4,0	139,0	16		213	
Quarouble		2,0	141,0	31	15	228	
Rombies-et-Marchipont		4,0	145,0	62	31	259	
crt. D87	D87	3,5	148,5	89	27	286	
St-Waast		9,5	158,0	70	12	298	
Bavay	D961 CV	3,0	161,0	85	15	313	
col de Long-Buisson		3,0	164,0	145	60	373	
Pont-sur-Sambre	D961	8,0	172,0	105	15	388	
Aulnoye-Aymeries	D951	3,5	175,5	141	36	424	
St-Remy-Chaussée		3,0	178,5	120		424	
crt. D124 (la Loblette)		5,0	183,5	178	58	482	
Avesnes-sur-Helpe		3,0	186,5	161		482	
Sains-du-Nord		6,5	193,0	212	51	533	
crt. D142 (Pont de Sains)		3,0	196,0	145		533	
		3,0					
TRELON	D963	6,0	202,0	190	45	578	
Ohain		2,5	204,5	250	60	638	
Anor		7,5	209,5	216	56	694	
Hirson	N43	8,0	213,0	192	22	716	
crt. D5 (Bellevue)	D5	11,0	230,0	233	74	790	
Aubenton		4,0	234,0	170		790	



Jeudi 26 juin 1997

Quatorzième étape : ANNEMASSE - ST-JEAN de MAURIENNE
163 km - dén. calculée : 2553 m

Localité	route	km.part.	distance	altitude	den.par.	den.cum.	Département
Annemasse (Gaillard)	N205		0,0	433			74 - Haute Savoie
Findrol		10,0	10,0	474	41	41	
BONNEVILLE	N203 D12	11,0	21,0	450		41	
St-Pierre-en-Faucigny		5,0	26,0	511	61	102	
Petit-Bornand		7,0	33,0	725	214	316	
Entremont		5,5	38,5	780	55	371	
crt. D4	D4	3,5	42,0	865	85	456	
St-Jean-de-Sixt	D909	2,0	44,0	959	94	550	
Thônes	D12	8,5	52,5	626		550	
col du Marais		7,0	59,5	837	211	761	
Serraval		3,0	62,5	716		761	
col des Essérieux		2,0	64,5	755	39	800	
St-Ferréol	D12A	6,0	70,5	540		800	
Ugine (crt. N212)	N212	10,0	80,5	400		800	73 - Savoie
Albertville (crt. D990)	D990	8,0	88,5	345		800	
Tours-en-Savoie		6,5	95,0	360	15	815	
pont près Cevins	D97	7,5	102,5	380	20	835	
crt. D94 vers col	D94	6,0	108,5	411	31	866	
Celliers		17,0	125,5	1282	871	1737	
col de la Madeleine		9,0	134,5	1993	711	2448	
ST-FRANCOIS-LONGCHAMP		7,5	142,0	1450		2448	
La Chambre	N6	11,5	153,5	441		2448	
St-Jean-de-Maurienne		9,0	162,5	546	105	2553	



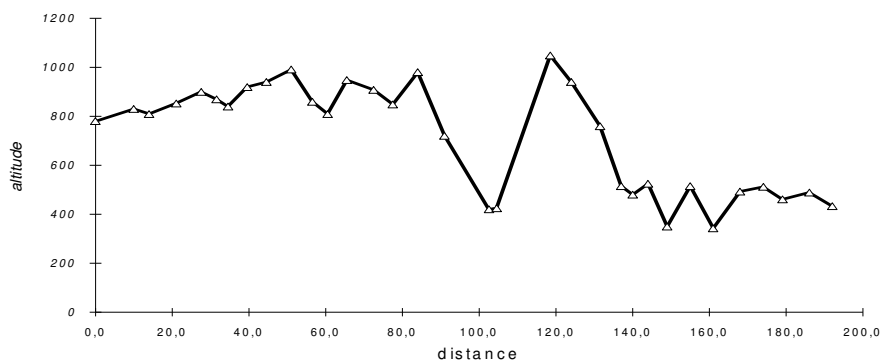
Mercredi 25 juin 1997

Treizième étape :

MONTBENOIT - ANNEMASSE

194 km - dén. calculée : 1596 m

Localité	route	km.part.	distance	altitude	den.par.	den.cum.	Département
Montbenoit	D437		0,0	780			25 - Doubs
crt. 130 (près de Doubs)		10,0	10,0	830	50	50	
Pontarlier (centre)		4,0	14,0	810		50	
Oye-et-Pallet	D129	7,0	21,0	853	43	93	
St-Point-du-Lac		6,5	27,5	900	47	140	
crt. D9 (bout du lac)	D9 D437	4,0	31,5	870		140	
crt. D439 (route des gorges)		3,0	34,5	840		140	
Gellin		5,0	39,5	920	80	220	
Mouthe		5,0	44,5	940	20	240	
Chaux-Neuve		6,5	51,0	991	51	291	
Foncine-le-Haut		5,5	56,5	860		291	39 - Jura
Foncine-le-Bas		4,0	60,5	810		291	
point 948		5,0	65,5	948	138	429	
St-LAURENT-en-G.		7,0	72,5	908		429	
Les Chauvins		5,0	77,5	849		429	
Château-des-Prés		6,5	84,0	980	131	560	
La Rixouse		7,0	91,0	720		560	
St-Claude		11,5	102,5	420		560	
crt. D124	D124	2,0	104,5	425	5	565	
col Croix de la Serra		14,0	118,5	1049	624	1 189	
Belleydoux		5,5	124,0	940		1 189	01 - Ain
Echallon		7,5	131,5	760		1 189	
St-Germain-de-Joux	N84	5,5	137,0	515		1 189	
crt. D14 (près Tacon)		3,0	140,0	480		1 189	
Châtillon-en-Michaille		4,0	144,0	525	45	1 234	
BELLEGARDE		5,0	149,0	350		1 234	
Leaz		6,0	155,0	515	165	1 399	
pont sur le Rhône		6,0	161,0	343		1 399	74 - Haute Savoie
Valleiry		7,0	168,0	493	150	1 549	
Viry		6,0	174,0	512	19	1 568	
St-Julien-enGenevoix		5,0	179,0	461		1 568	
Collonges s/Salève		7,0	186,0	489	28	1 596	
Annemasse (Gaillard)		6,0	192,0	433		1 596	



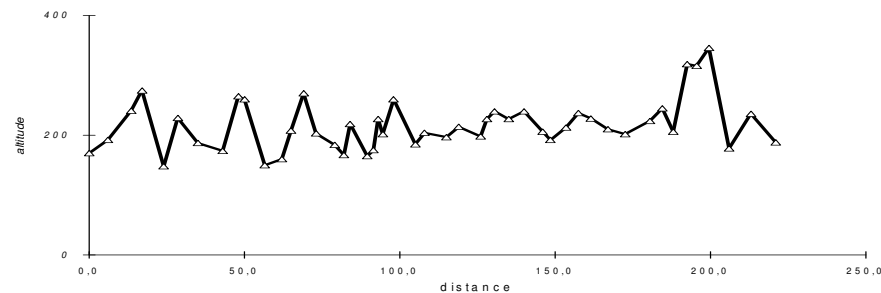
Dimanche 22 juin 1997

Dixième étape :

AUBENTON - NOMENY

221 km - dén. calculée : 949 m

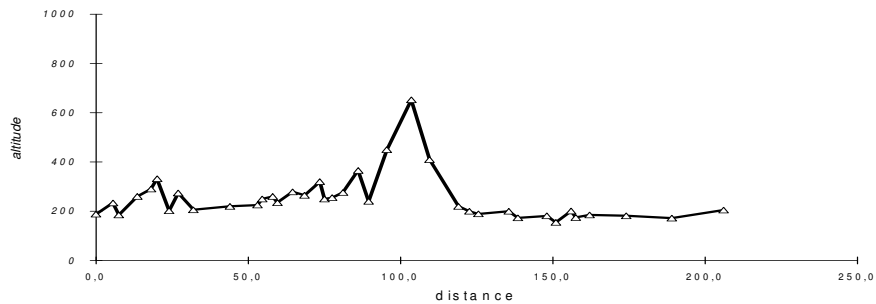
Localité	route	km.part.	distance	altitude	den.par.	den.cum.	Département
Aubenton	D38 D27		0,0	170			02 - Aisne
Rumigny		6,0	6,0	192	22	22	08 - Ardennes
Liart		7,5	13,5	241	49	71	
Marlemont		3,5	17,0	275	34	105	
Signy-l'Abbaye		7,0	24,0	148		105	
Dommercy		4,5	28,5	229	81	186	
Launois-sur-Vence	D35	6,5	35,0	187		186	
Poix-Terron	D27	8,0	43,0	174		186	
Singly		5,0	48,0	265	91	277	
Villers-le-Tilleul		2,0	50,0	260		277	
Vendresse		6,5	56,5	150		277	
Chémery	D24	5,5	62,0	160	10	287	
Artaise-le-Vivier		3,0	65,0	208	48	335	
crt. D30 (sous Stonne)	D30	4,0	69,0	270	62	397	
crt. D6 (La Bagnolle)		4,0	73,0	203		397	
Beaumont-en-Argonne		6,0	79,0	184		397	
Laneuville-sur-Meuse	D947	10,5	89,5	165	52	449	55 - Meuse
STENAY		2,0	91,5	175	10	459	
Baâlon	D69	3,0	94,5	202	52	511	
Louppy-sur-Loison		10,5	105,0	185	58	569	
Jametz	D905	3,0	108,0	204	19	588	
Damvillers		11,0	119,0	214	17	605	
crt. D65	D65	7,0	126,0	198		605	
Azannes-et-Soumazannes		2,0	128,0	227	29	634	
Gremilly		2,5	130,5	240	13	647	
Maucourt-sur-Orne		4,5	135,0	227		647	
Gincrey		5,0	140,0	240	13	660	
Etain	N3	6,0	146,0	206		660	
crt. D908 (Warcq)	D908	2,5	148,5	192		660	
Braquis		5,0	153,5	213	21	681	
Ville-sur-Woëvre		4,0	157,5	237	24	705	
Fresnes-sur-Woëvre	D904	4,0	161,5	228		705	
St-Hilaire-en-Woëvre		5,5	167,0	210		705	
Woël		5,5	172,5	202		705	
St-Benoît-en-Woëvre		8,0	180,5	224	22	727	
Beney-en-Woëvre	D67 D3	4,0	184,5	245	21	748	
Thiaucourt-Regniéville		3,5	188,0	206		748	57-Meurthe-et-Moselle
crt. D89		4,5	192,5	319	113	861	
Regniéville		3,0	195,5	316		861	
crt. D958	D958	4,0	199,5	346	30	891	
PONT-A-MOUSSON	D120	6,5	206,0	178		891	
Nomeny		15,0	221,0	188	58	949	



Lundi 23 juin 1997

Onzième étape : **NOMENY - NEUF-BRISACH**
206 km - dén. calculée : 1054 m

Localité	route	km.part.	distance	altitude	den.par.	den.cum.	Département
Nomeny	D913		0,0	188			54 - Meurthe et Moselle
crt. D45	D45	5,5	5,5	234	46	46	
Aulnois-sur-Seille	D21	2,0	7,5	185	46	46	57 - Moselle
Lemoncourt		6,0	13,5	260	75	121	
Fresnes-en-Saunois		4,5	18,0	290	30	151	
crt. D955	D955	2,0	20,0	332	42	193	
Château-Salins		4,0	24,0	202		193	
crt. près Morville		3,0	27,0	274	72	265	
crt. D38 (Moyenvic)	D38	5,0	32,0	206		265	
Dieuze		12,0	44,0	220	14	279	
crt. D27	D27	9,0	53,0	225	5	284	
Rorbach-les-Dieuze		1,5	54,5	250	25	309	
Angville-les-Bisping		3,5	58,0	260	10	319	
Bisping (Belles-Forêts)		1,5	59,5	235		319	
point 279		5,0	64,5	279	44	363	
Langatte		4,0	68,5	265		363	
point 320		5,0	73,5	320	55	418	
Sarrebourg	D45	1,5	75,0	250		418	
crt. N4		2,5	77,5	255	5	423	
Niderviller		3,5	81,0	276	21	444	
Maison Forestière		5,0	86,0	366	90	534	
crt. D98 (pont sur Zorn)		3,5	89,5	240		534	
DABO		6,0	95,5	450	210	744	
col de Valsberg		8,0	103,5	652	202	946	
crt. D224 (Egenthal)	D224	6,0	109,5	410		946	
Romanswiller		9,5	119,0	220		946	67 - Bas-Rhin
Wasselonne	N4	3,5	122,5	200		946	
crt. D422	D422	3,0	125,5	189		946	
Soultz-les-Bains		10,0	135,5	200	11	957	
Molsheim		3,0	138,5	173		957	
Obernai		9,5	148,0	181	8	965	
crt. N42	D42	3,0	151,0	155		965	
BARR	D5	5,0	156,0	201	46	1 011	
crt. N422	N422	1,5	157,5	175		1 011	
Epfig		4,5	162,0	185	10	1 021	
Selestat	D159 D424	12,0	174,0	182		1 021	
Marckolsheim		15,0	189,0	172		1 021	
NEUF-BRISACH		17,0	206,0	205	33	1 054	68 - Haut-Rhin



Mardi 24 juin 1997

Douzième étape : **NEUF-BRISACH - MONTBENOIT**
208 km - dén. calculée : 1227 m

Localité	route	km.part.	distance	altitude	den.par.	den.cum.	Département
NEUF-BRISACH	D468		0,0	205			68 - Haut-Rhin
Blodelsheim		16,0	16,0	212	7	7	
Ottmarsheim		12,5	28,5	227	15	22	
Kembs	D19B	11,0	39,5	248	21	43	
Sierentz	D66	6,5	46,0	260	12	55	
Bartenheim	D12bis	3,0	49,0	255		55	
Blotzheim		4,0	53,0	310	55	110	
HESINGUE	D473	3,5	56,5	275		110	
Folgensbourg	D463	7,0	63,5	471	196	306	
Waldighoffen		10,0	73,5	344		306	
Feldbach		5,0	78,5	424	80	386	
Seppois-le-Bas		7,0	85,5	375		386	
crt. D13		5,5	91,0	431	56	442	90 - Terr. Belfort
Faverois	D26	6,0	97,0	365		442	
point 407		2,0	99,0	407	42	484	
DELLE	D463	1,0	100,0	360		484	
crt. D210 (Badevel)	D210 D40	5,5	105,5	378	18	502	
Beaucourt		3,5	109,0	450	72	574	
Dasle		3,0	112,0	410		574	25 - Doubs
Audincourt	D437	5,0	117,0	322		574	
Mathey		11,0	128,0	342	20	594	
Pont-de-Roide		6,0	134,0	351	9	603	
Villars s/s Dampjoux		5,0	139,0	363	12	615	
St-Hippolyte		7,0	146,0	380	17	632	
crt. D437b		8,0	154,0	786	406	1 038	
Maïche		4,0	158,0	775		1 038	
Frambouhans		4,0	162,0	865	90	1 128	
crt. D41 (le Gd Communal)		4,5	166,5	882	17	1 145	
Le Russey		3,0	169,5	890	8	1 153	
Noël-Cerneux		10,0	179,5	934	44	1 197	
crt. D461 (les Fins)		3,0	182,5	920		1 197	
MORTEAU		4,0	186,5	750		1 197	
crt. D132		8,0	194,5	754	4	1 201	
Ville-du-Pont		7,0	201,5	775	21	1 222	
Montbenoit		2,5	204,0	780	5	1 227	

